



Route nach Seepromenade, 82319 Starnberg

51,4 km – ca. 3 Stunden 13 Minuten

A Seepromenade, 82319 Starnberg

	1. Auf Seepromenade nach Nordosten Richtung Seepromenade Teilweise für den öffentlichen Durchgang gesperrte Straße Ca. 2 Minuten	750 m weiter gesamt 750 m
	2. Bei Dampfschiffstraße rechts abbiegen Teilweise für den öffentlichen Durchgang gesperrte Straße	250 m weiter gesamt 1,0 km
	3. Rechts abbiegen auf Nepomukweg Ca. 57 Sekunden	300 m weiter gesamt 1,3 km
	4. Nepomukweg verläuft leicht nach links und wird zu Strandbadstraße	59 m weiter gesamt 1,4 km
	5. Rechts abbiegen auf Nepomukweg Teilweise für den öffentlichen Durchgang gesperrte Straße Ca. 1 Minute	350 m weiter gesamt 1,7 km
	6. Rechts abbiegen	160 m weiter gesamt 1,9 km
	7. Bei Uferweg links abbiegen Ca. 3 Minuten	1,1 km weiter gesamt 3,0 km
	8. Links abbiegen auf Seehang Ca. 2 Minuten	190 m weiter gesamt 3,2 km
	9. Rechts abbiegen auf Münchner Straße/St2070 Weiter auf St2070 Den Kreisverkehr passieren Ca. 10 Minuten	2,2 km weiter gesamt 5,4 km
	10. Rechts abbiegen auf Bäckergasse	170 m weiter gesamt 5,5 km
Gesamt: 5,5 km – ca. 21 Minuten		

B Berg

gesamt 0,0 km



















	11. Auf Bäckergasse nach Osten Richtung Etztalstraße	56 m weiter gesamt 56 m
	12. Rechts abbiegen auf Etztalstraße	98 m weiter gesamt 150 m
	13. Rechts abbiegen auf Perchastraße/St2070 Ca. 2 Minuten	350 m weiter gesamt 500 m
	14. Weiter auf Seeshaupter Straße/St2065 Ca. 2 Minuten	450 m weiter gesamt 1,0 km
	15. Rechts abbiegen auf Assenbacher Straße Ca. 12 Minuten	3,6 km weiter gesamt 4,5 km
	16. Weiter auf Nördliche Seestraße Ca. 12 Minuten	3,5 km weiter gesamt 8,0 km
Gesamt: 8,0 km – ca. 28 Minuten		

C Ammerland

gesamt 0,0 km

	17. Auf Nördliche Seestraße nach Süden Richtung Ammerlander Hauptstraße	54 m weiter
--	--	-------------

gesamt 54 m

	18. Rechts abbiegen auf Südliche Seestraße Ca. 5 Minuten	1,3 km weiter gesamt 1,4 km
	19. Weiter auf Seeleitn Ca. 7 Minuten	2,4 km weiter gesamt 3,8 km
	20. Rechts abbiegen auf Seeuferstraße Ca. 3 Minuten	1,0 km weiter gesamt 4,9 km
	21. Leicht rechts abbiegen Richtung Am Schwaiblbach Ca. 2 Minuten	850 m weiter gesamt 5,7 km
	22. Rechts abbiegen auf Am Schwaiblbach Ca. 3 Minuten	1,0 km weiter gesamt 6,7 km
	23. Leicht rechts abbiegen Richtung St2065 Ca. 1 Minute	400 m weiter gesamt 7,1 km
	24. Leicht rechts abbiegen auf St2065 Ca. 6 Minuten	1,9 km weiter gesamt 9,0 km
	25. Geradeaus auf Seeshaupter Straße/St2064 Weiter auf St2064 Ca. 10 Minuten	3,1 km weiter gesamt 12,1 km
	26. Rechts abbiegen auf Hauptstraße/St2064 Ca. 49 Sekunden	180 m weiter gesamt 12,2 km
	27. Links abbiegen auf Penzberger Straße/St2063 Ca. 1 Minute	210 m weiter gesamt 12,4 km
	28. Links abbiegen auf Tiefentalweg Ca. 59 Sekunden	69 m weiter gesamt 12,5 km
	29. Nach links abbiegen, um auf Tiefentalweg zu bleiben	33 m weiter gesamt 12,5 km
Gesamt: 12,5 km – ca. 41 Minuten		
	Seeshaupt	gesamt 0,0 km
	30. Auf Tiefentalweg nach Westen	33 m weiter gesamt 33 m
	31. Nach rechts abbiegen, um auf Tiefentalweg zu bleiben	69 m weiter gesamt 100 m
	32. Rechts abbiegen auf Penzberger Straße/St2063 Ca. 1 Minute	210 m weiter gesamt 300 m
	33. Links abbiegen auf Weilheimer Straße/St2063 Ca. 2 Minuten	350 m weiter gesamt 650 m
	34. Rechts halten Weiter auf St2063 Ca. 17 Minuten	4,5 km weiter gesamt 5,2 km
	35. Scharf rechts Richtung Bahnhofstraße	81 m weiter gesamt 5,2 km
	36. Rechts Richtung Bahnhofstraße abbiegen Ca. 1 Minute	350 m weiter gesamt 5,6 km
	37. Links Richtung Bahnhofstraße abbiegen	84 m weiter gesamt 5,7 km
	38. Links abbiegen auf Bahnhofstraße	81 m weiter



gesamt 5,8 km

Gesamt: **5,8 km** – ca. **22 Minuten**

Bernried

gesamt 0,0 km

39. Auf **Bahnhofstraße** nach **Norden** Richtung **Zugspitzstraße**72 m weiter
gesamt 72 m40. Weiter auf **Wettersteinstraße**78 m weiter
gesamt 150 m41. Nach links abbiegen, um auf **Wettersteinstraße** zu bleiben210 m weiter
gesamt 350 m42. Weiter auf **Jägerstraße**

Ca. 57 Sekunden

230 m weiter
gesamt 600 m43. Nach rechts abbiegen, um auf **Jägerstraße** zu bleiben66 m weiter
gesamt 650 m44. Links abbiegen auf **Höhenrieder Weg**

Ca. 2 Minuten

750 m weiter
gesamt 1,4 km45. Rechts Richtung **Tutzinger Straße/St2063** abbiegen130 m weiter
gesamt 1,5 km46. Links abbiegen auf **Tutzinger Straße/St2063**

Weiter auf St2063

Ca. 16 Minuten

5,1 km weiter
gesamt 6,7 km47. Links abbiegen auf **Oskar-Schüler-Straße**

Ca. 2 Minuten

200 m weiter
gesamt 6,9 km48. Rechts abbiegen auf **Traubinger Straße**

Ca. 1 Minute

160 m weiter
gesamt 7,0 km

49. Rechts abbiegen

18 m weiter
gesamt 7,0 kmGesamt: **7,0 km** – ca. **24 Minuten**

Tutzing

gesamt 0,0 km

50. Nach **Südwesten** Richtung **Traubinger Straße**18 m weiter
gesamt 18 m51. Rechts abbiegen auf **Traubinger Straße**

Ca. 2 Minuten

260 m weiter
gesamt 280 m52. Rechts abbiegen auf **Von-Hillern-Weg**

Ca. 2 Minuten

290 m weiter
gesamt 550 m53. Geradeaus auf **Bergwiesenstraße**

Ca. 3 Minuten

350 m weiter
gesamt 900 m

54. Leicht links abbiegen

Ca. 6 Minuten

1,7 km weiter
gesamt 2,6 km55. Rechts Richtung **Seewiesstraße** abbiegen

Ca. 47 Sekunden


130 m weiter
gesamt 2,7 km56. Links Richtung **Seewiesstraße** abbiegen

Ca. 2 Minuten

450 m weiter
gesamt 3,2 km57. Leicht links abbiegen auf **Seewiesstraße**

Ca. 4 Minuten

1,5 km weiter
gesamt 4,6 km

 58. Rechts abbiegen auf **Traubinger Straße/St2067** 350 m weiter
gesamt 5,0 km
Weiter auf St2067
Ca. 2 Minuten


 59. Rechts abbiegen auf **Bahnhofstraße** 48 m weiter
gesamt 5,0 km

Gesamt: **5,0 km** – ca. **21 Minuten**

 **Feldafing** gesamt 0,0 km

60. Auf **Bahnhofstraße** nach **Nordosten** Richtung **St2067** 48 m weiter
gesamt 48 m


 61. Links abbiegen auf **Bahnhofstraße/St2067** 61 m weiter
gesamt 110 m
Ca. 1 Minute


 62. Rechts abbiegen auf **Johann-Biersack-Straße** 400 m weiter
gesamt 500 m
Ca. 2 Minuten


 63. Links abbiegen auf **Pöckinger Straße** 17 m weiter
gesamt 500 m

 64. Rechts abbiegen auf **Pöckinger Fußweg** 1,3 km weiter
gesamt 1,9 km
Ca. 4 Minuten

 65. Rechts abbiegen auf **Feichtetstraße** 350 m weiter
gesamt 2,2 km
Ca. 2 Minuten

 66. Scharf links abbiegen, um auf **Feichtetstraße** zu bleiben 59 m weiter
gesamt 2,3 km

 67. Links abbiegen auf **Kurt-Stieler-Straße/St2063** 2,6 km weiter
gesamt 4,9 km
Weiter auf St2063
Ca. 13 Minuten

 68. Links abbiegen auf **Curt-Zechbauer-Weg** 40 m weiter
gesamt 4,9 km
Ca. 2 Minuten


 69. Rechts abbiegen auf **Buchenweg** 170 m weiter
gesamt 5,1 km
Für den öffentlichen Durchgang gesperrte Straße

Gesamt: **5,1 km** – ca. **26 Minuten**

 **Niederpöcking** gesamt 0,0 km

70. Auf **Buchenweg** nach **Südosten** Richtung **Curt-Zechbauer-Weg** 170 m weiter
gesamt 170 m
Für den öffentlichen Durchgang gesperrte Straße

 71. Links abbiegen auf **Curt-Zechbauer-Weg** 40 m weiter
gesamt 210 m
Ca. 1 Minute

 72. Links abbiegen auf **Ferdinand-von-Miller-Straße/St2063** 1,2 km weiter
gesamt 1,4 km
Weiter auf St2063
Ca. 6 Minuten

 73. Rechts abbiegen auf **Unterer Seeweg** 550 m weiter
gesamt 2,0 km
Für den öffentlichen Durchgang gesperrte Straße
Ca. 2 Minuten

74. Geradeaus auf **Seepromenade** 350 m weiter
gesamt 2,3 km
Für den öffentlichen Durchgang gesperrte Straße
Das Ziel befindet sich auf der rechten Seite.
Ca. 1 Minute

Gesamt: **2,3 km** – ca. **11 Minuten**

Seepromenade, 82319 Starnberg



Diese Angaben dienen nur zu Planungszwecken. Es ist möglich, dass die Verkehrsverhältnisse aufgrund von Baustellen, Verkehr, Wetter oder anderen Faktoren von den hier dargestellten Vorschlägen abweichen. Sie sollten daher Ihre Reise entsprechend planen und alle Verkehrsschilder oder Hinweise bezüglich Ihrer Route beachten.

Kartendaten ©2013 GeoBasis-DE/BKG (©2009), Google

Die Route stimmte nicht? Bitte suchen Sie Ihre Route auf maps.google.de und klicken Sie unten links auf "Problem melden".